

Stand: 28.02.2022

Vorentwurf der 8. Änderung des Flächennutzungsplans der Gemeinde Hohenwestedt

für das Gebiet

„südlich der B 430, westlich der B 77
und nördlich der Straße Glüsing-Sohrheide“

Dithmarsenpark 50
25767 Albersdorf
Tel. 04835 - 97 838 00
Fax 04835 - 97 838 02

Planungsbüro
Philipp



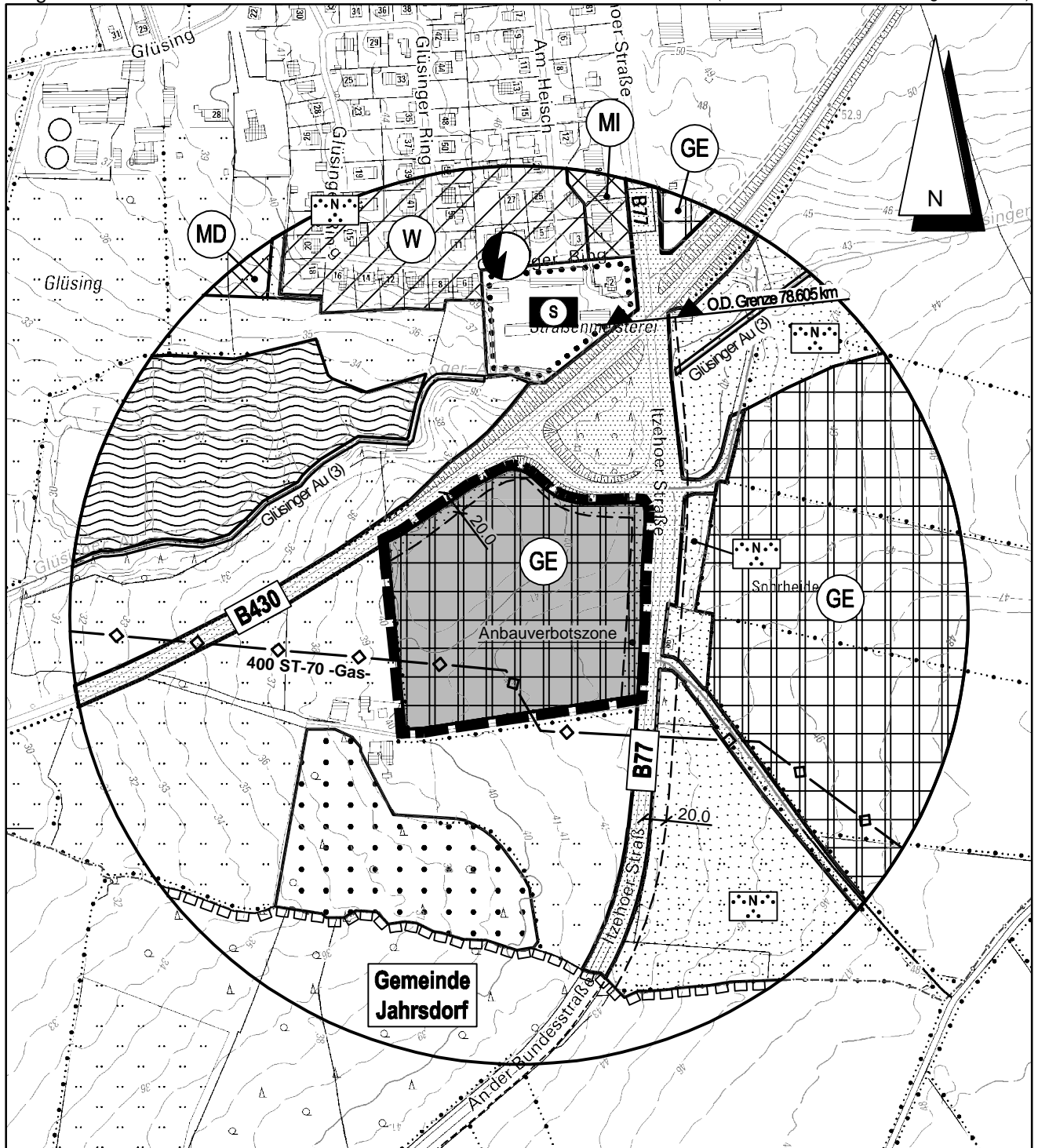
Gemeinde Hohenwestedt

Vorentwurf der 8. Änderung des Flächennutzungsplans für das Gebiet „südlich der B 430, westlich der B 77 und nördlich der Straße Glüsing-Sohrheide“

Planzeichnung

Es gilt die BauNVO von 2017

DTK 5, Maßstab 1 : 5.000
DTK5 © LVermGeo SH (www.LVermGeoSH.Schleswig-Holstein.de)



Stand: 28.02.2022

Dithmarsenpark 50
25767 Albersdorf
Tel. 04835 - 97 838 00
Fax 04835 - 97 838 02



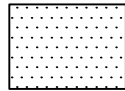
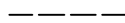
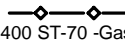
Planungsbüro
Philipp



Gemeinde Hohenwestedt

Vorentwurf der 8. Änderung des Flächennutzungsplans für das Gebiet „südlich der B 430, westlich der B 77 und nördlich der Straße Glüsing-Sohrheide“

Zeichenerklärung

Darstellungen		
Planzeichen	Erläuterungen	Rechtsgrundlage
	Gewerbegebiet	§ 5 (2) Nr. 1 BauGB § 1 (2) Nr. 10 BauNVO
	Grenze des räumlichen Geltungsbereiches	
Nachrichtliche Übernahme		
	Anbauverbotszone	§ 5 (4) BauGB § 9 (1) FStrG
	Grenze der Anbauverbotszone	§ 9 (1) FStrG
 400 ST-70 -Gas-	Versorgungsleitung (unterirdisch) -Gasleitung DEUDAN Schleswag-	

Stand: 28.02.2022